

УТВЕРЖДЕН постановлением  
администрации Ленинградского сельского  
поселения Ленинградского района от  
11.12.2019 года № 468 «Об утверждении  
административного регламента по  
предоставлению муниципальной услуги  
«Выдача порубочного билета на  
территории муниципального образования»

ст. Ленинградская

1 июня 2021 г.

Акт  
обследования зеленых насаждений

Краснодарский край, Ленинградский район, станица Ленинградская,  
ул. Кооперации, прилегающая территория к многоквартирному дому № 92,  
кадастровый квартал 23:19:0106158 и ул. Советов, прилегающая территория к  
многоквартирному дому № 37, кадастровый квартал 23:19:0106159  
(адрес объекта обследования с указанием кадастрового номера земельного участка)

Комиссия в составе:

Антоненко А.А.	Директор МКУ «Отдел обеспечения основной деятельности администрации Ленинградского сельского поселения»
Татаринцева С.В.	Начальник отдела землеустройства и имущественных отношений администрации Ленинградского сельского поселения
Пичугина М.А.	Агроном (по декоративному растениеводству) МКУ «Отдел обеспечения основной деятельности администрации Ленинградского сельского поселения»
Ерохин К.Н.	Главный специалист МКУ «Отдел обеспечения основной деятельности администрации Ленинградского сельского поселения»
Мельников В.Д.	Заместитель главы поселения, начальник отдела строительства, ЖКХ и транспорта администрации Ленинградского сельского поселения

Петриченко О.В.

Ведущий специалист отдела землеустройства и имущественных отношений администрации Ленинградского сельского поселения

Произвела обследование зеленых насаждений расположенных на земельном участке по адресу: Краснодарский край, Ленинградский район, станица Ленинградская, ул.Кооперации, прилегающая территория к многоквартирному дому № 92, кадастровый квартал 23:19:0106158, и ул.Советов, прилегающая территория к многоквартирному дому № 37, кадастровый квартал 23:19:0106159  
(адрес объекта обследования с указанием кадастрового номера земельного участка).

Комиссия установила: на земельном участке по адресу: Краснодарский край, Ленинградский район, станица Ленинградская, ул. Кооперации, прилегающая территория к многоквартирному дому № 92, кадастровый квартал 23:19:0106158, осмотрено 1 дерево туи, которое находится полностью в сухостойном состоянии.

На земельном участке по адресу: Краснодарский край, Ленинградский район, станица Ленинградская, ул. Советов, прилегающая территория к многоквартирному дому № 37, кадастровый квартал 23:19:0106159, осмотрено 1 дерево вяза, которое находится от ствола в сухом состоянии, имеется внутривольная гниль, структурные нарушения – результаты действия болезней древесины.

В случае неблагоприятных погодных условий (ветер, обледенение, снег, дождь и другие ЧС) высока вероятность падения веток, деревьев, что создаст угрозу для жизни людей и их имущества.


Комиссия выявила, что 2 шт. дерева (1 дерево туи, 1 дерево вяза) нуждаются в вырубке.


Восстановительная стоимость зеленых насаждений									
№ п/п	Порода	Кол-во	Коэф-т поправочный	Оценочная ст-ть посадки 1 ед. (шт., кв. м.)	Оценочная ст-ть 1 ед. посадочного материала (шт., кв. м.)	Оценочная ст-ть годового ухода за 1 ед. (шт., кв. м.)	Группа пород по ценности	Кол-во лет восстановительного периода	Размер платы при уничтожении
1	-	0	0	0	0	0	-	0	0


Размер платы при уничтожении зеленых насаждений определяется в соответствии с законом Краснодарского края от 23 апреля 2013 г. № 2695-КЗ «Об охране зеленых насаждений в Краснодарском крае» Акт составлен для принятия решения администрацией Ленинградского сельского поселения. Сумма восстановительной стоимости зеленых насаждений 0 руб.


Комиссия:


Антоненко А.А.

Мельников В.Д.  \_\_\_\_\_

Пичугина М.А.  \_\_\_\_\_

Татаринцева С.В.  \_\_\_\_\_

Ерохин К.Н.  \_\_\_\_\_

Петриченко О.В.  \_\_\_\_\_