

УТВЕРЖДЕН постановлением администрации Ленинградского сельского поселения Ленинградского района от 11.12.2019 года № 468 «Об утверждении административного регламента по предоставлению муниципальной услуги «Выдача порубочного билета на территории муниципального образования»

ст. Ленинградская

10 ноября 2020 г.

Акт
обследования зеленых насаждений

Краснодарский край, Ленинградский район, станица Ленинградская,
ул. Красная, 168, кадастровый номер земельного участка 23:19:0106160:58
(адрес объекта обследования с указанием кадастрового номера земельного участка)

Комиссия в составе:

Заместитель главы муниципального образования
Ленинградский район

Аракчеева А.В.

Заместитель главы муниципального образования
Ленинградский район

Горобец И.М.

Директор муниципального учреждения
«Образование сервис»

Метелица В.Н.

Директор МКУ «Отдел обеспечения основной
деятельности Ленинградского сельского
поселения»

Антоненко А.А.

Начальник отдела землеустройства и
имущественных отношений администрации
Ленинградского сельского поселения

Татаринцева С.В.

Главный специалист отдела землеустройства и
имущественных отношений администрации
Ленинградского сельского поселения

Романько Е.Д.

Директор МБОУ СОШ № 1

Баева Н.Н.

произвела обследование зеленых насаждений по адресу: Краснодарский край,

Ленинградский район, станица Ленинградская, ул.Красная, 168, кадастровый номер земельного участка 23:19:0106160:58.

(адрес объекта обследования с указанием кадастрового номера земельного участка)








Комиссия установила: на земельном участке в станице Ленинградской, по ул.Красная, 168, кадастровый номер земельного участка 23:19:0106160:58, визуально осмотрено 5 деревьев. Установлено, что 1 дерево ели, 6 деревьев вяза находятся в частично сухом состоянии, имеют трещины и расколы в стволе дерева, имеют сильные разветвления, ствол и ветки некоторых деревьев имеют опасный угол наклона. В случае неблагоприятных погодных условий (ветер, обледенение, снег, дождь и другие ЧС) высока вероятность падения веток, что создаст угрозу для жизни людей и имущества МБОУ СОШ № 1.

Комиссия выявила, что 7 деревьев нуждаются в вырубке.

Восстановительная стоимость зеленых насаждений									
№ п/п	Порода	Кол-во	Кэф-т поправочный	Оценочная ст-ть посадки 1 ед. (шт., кв. м.)	Оценочная ст-ть 1 ед. посадочного материала (шт., кв. м.)	Оценочная ст-ть годового хода за 1 ед. (шт., кв. м.)	Группа пород по ценности	Кол-во лет восстановительного периода	Размер платы при уничтожении
1	-	0	0	0	0	0	-	0	0

Размер платы при уничтожении зеленых насаждений определяется в соответствии с законом Краснодарского края от 23 апреля 2013 г. № 2695-КЗ «Об охране зеленых насаждений в Краснодарском крае». Акт составлен для принятия решения администрацией Ленинградского сельского поселения. Сумма восстановительной стоимости зеленых насаждений 0 руб.

Комиссия:


 Аракчеева А.В.

 Горобец И.М.

 Метелица В.Н.

 Антоненко А.А.

 Татаринцева С.В.

 Романько Е.Д.

 Баева Н.Н.

УТВЕРЖДЕН постановлением администрации Ленинградского сельского поселения Ленинградского района от 11.12.2019 года № 468 «Об утверждении административного регламента по предоставлению муниципальной услуги «Выдача порубочного билета на территории муниципального образования»

ст. Ленинградская

10 ноября 2020 г.

Акт
обследования зеленых насаждений

Краснодарский край, Ленинградский район, станица Ленинградская,
ул. Кооперации, 177А, кадастровый номер земельного участка 23:19:0106133:18
(адрес объекта обследования с указанием кадастрового номера земельного участка)

Комиссия в составе:

Заместитель главы муниципального образования Ленинградский район	Аракчеева А.В.
Заместитель главы муниципального образования Ленинградский район	Горобец И.М.
Директор муниципального учреждения «Образование сервис»	Метелица В.Н.
Директор МКУ «Отдел обеспечения основной деятельности Ленинградского сельского поселения»	Антоненко А.А.
Начальник отдела землеустройства и имущественных отношений администрации Ленинградского сельского поселения	Татаринцева С.В.
Главный специалист отдела землеустройства и имущественных отношений администрации Ленинградского сельского поселения	Романько Е.Д.
Директор МБОУ СОШ № 1	Баева Н.Н.

произвела обследование зеленых насаждений по адресу: Краснодарский край, Ленинградский район, станица Ленинградская, ул. Кооперации, 177А, кадастровый номер земельного участка 23:19:0106133:18.

(адрес объекта обследования с указанием кадастрового номера земельного участка)

Комиссия установила: на земельном участке в станице Ленинградской, по ул.Кооперации, 177А, кадастровый номер земельного участка 23:19:0106133:18, визуально осмотрено 5 деревьев. Установлено, что 1 дерево березы находится в сухом состоянии, сквозь сухие ветки проходит ЛЭП.

1 дерево березы, 1 дерево липы, 2 дерева каштана находятся в частично сухом состоянии, имеют сильные разветвления.

В случае неблагоприятных погодных условий (ветер, обледенение, снег, дождь и другие ЧС) высока вероятность падения веток, что создаст угрозу для жизни людей и имущества МБОУ СОШ № 1.

Комиссия выявила, что 1 дерево березы нуждается в вырубке, а 1 дерево березы, 1 дерево липы, 2 дерева каштана нуждаются в формовочной обрезке.

Восстановительная стоимость зеленых насаждений									
№ п/п	Порода	Кол-во	Коэф-т поправочный	Оценочная ст-ть посадки 1 ед. (шт., кв. м.)	Оценочная ст-ть 1 ед. посадочного материала (шт., кв. м.)	Оценочная ст-ть годового хода за 1 ед. (шт., кв. м.)	Группа пород по ценности	Кол-во лет восстановительного периода	Размер платы при уничтожении
1	-	0	0	0	0	0	-	0	0

Размер платы при уничтожении зеленых насаждений определяется в соответствии с законом Краснодарского края от 23 апреля 2013 г. № 2695-КЗ «Об охране зеленых насаждений в Краснодарском крае». Акт составлен для принятия решения администрацией Ленинградского сельского поселения. Сумма восстановительной стоимости зеленых насаждений 0 руб.

Комиссия:

 Аракчеева А.В.

 Горобец И.М.

 Баева Н.Н.

 Метелица В.Н.

 Антоненко А.А.

 Татаринцева С.В.

 Романько Е.Д.

 Баева Н.Н.