

Администрация  
Ленинградского  
сельского поселения  
Ленинградского района  
Ленина ул., д. 53,  
-ца Ленинградская Ленинградский район  
Краснодарский край, 353740  
тел.. (8245)7-35-87, 7-34-40,  
ОКАТО 03232810000  
ОГРН 1052323073890 ИНН 2341012306  
Ит 17.08.2020 № 22/80/20

УТВЕРЖДАЮ  
Заместитель главы, начальник отдела  
строительства, ЖКХ и транспорта  
администрации Ленинградского  
сельского поселения



Мельников В.Д.

ст.Ленинградская

14 августа 2020 г.

Акт  
обследования зеленых насаждений

Краснодарский край, Ленинградский район, станица Ленинградская,  
улица Ленина, кадастровый номер земельного участка 23:19:0000000:920 и  
улица Ленина, 96-Б, кадастровый номер земельного участка 23:19:0106221:28  
(адрес объекта обследования с указанием кадастрового номера земельного участка)

Комиссия в составе:

Директора МКУ «Отдел обеспечения основной  
деятельности Ленинградского сельского  
поселения» Антоненко А.А.

Начальника отдела землеустройства и  
имущественных отношений администрации  
Ленинградского сельского поселения Татаринцева С.В.

Главного специалиста отдела землеустройства и  
имущественных отношений администрации  
Ленинградского сельского поселения Романько Е.Д.

Ведущий специалист отдела строительства, ЖКХ  
и транспорта администрации Ленинградского  
сельского поселения Ерохин К.Н.

Главного специалиста МКУ «Отдел обеспечения  
основной деятельности Ленинградского  
сельского поселения» Грибцов Е.В.

Специалист 1 категории МКУ «Отдел  
обеспечения основной деятельности  
Ленинградского сельского поселения» Ерохов А.В.

Агроном (по декоративному растениеводству)  
МКУ «Отдел обеспечения основной Пичугина М.А.



деятельности»

произвела обследование зеленых насаждений по адресу: Краснодарский край, Ленинградский район, станица Ленинградская, улица Ленина, кадастровый номер земельного участка 23:19:0000000:920 и улица Ленина, 96-Б, кадастровый номер земельного участка 23:19:0106221:28

(адрес объекта обследования с указанием кадастрового номера земельного участка)

Комиссия установила: На земельных участках, расположенных по вышеуказанным адресам визуально осмотрено 78 деревьев. При визуальном осмотре представленных деревьев установлено, что из них:

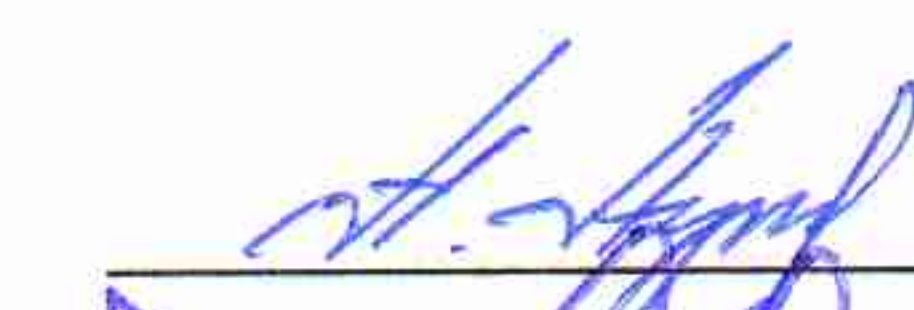
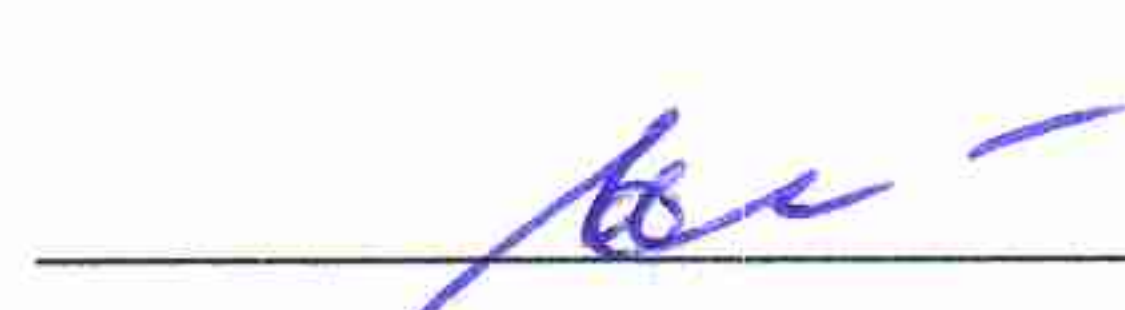




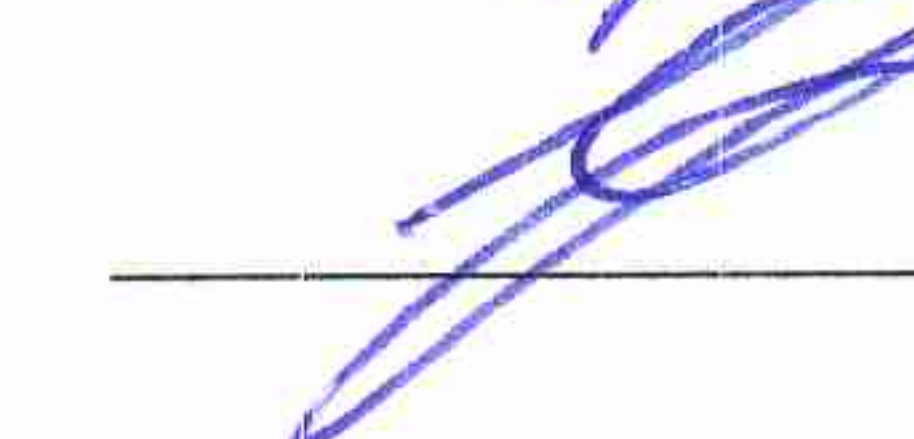
Вяз 17 шт. с диаметром ориентировочно от 30 до 60 см., тополь 1 шт. диаметром ориентировочно 80 см., туя 1 шт., диаметром ориентировочно 15 см. находятся в сухостойном состоянии (кроны и ветки сухие, имеются трещины и гнилевые участки). В случае неблагоприятных погодных условий (ветер, обледенение, снег, дождь и другие ЧС) высока вероятность падения веток, что создаст угрозу для жизни людей. Комиссия считает, что данные 19 деревьев подлежат вырубке.

Вяз 56 шт. с диаметром ориентировочно от 30 до 60 см., тополь 1 шт. диаметром ориентировочно 80 см. клен 2 шт. диаметром ориентировочно 50 см. находятся в частично сухом состоянии (имеются сухие обвисшие ветки). Комиссия считает, что данные 59 деревьев подлежат санитарной, омолаживающей обрезке.

Восстановительная стоимость зеленых насаждений									
№ п/п	Порода	Кол-во	Коэф-т поправочный	Оценочная ст-ть посадки 1 ед. (шт., кв. м.)	Оценочная ст-ть посадочного материала (шт., кв. м.)	Оценочная ст-ть годового ухода за 1 ед. (шт., кв. м.)	Группа пород по ценности	Кол-во лет восстановительного периода	Размер платы при уничтожении
1	-	0	0	0	0	0	-	0	0

Размер платы при уничтожении зеленых насаждений определяется в соответствии с законом Краснодарского края от 23 апреля 2013 г. № 2695-КЗ «Об охране зеленых насаждений в Краснодарском крае» Акт составлен для принятия решения администрацией Ленинградского сельского поселения. Сумма восстановительной стоимости зеленых насаждений 0 руб.

Комиссия:

	Антоненко А.А.		Ерохов А.В.
	Татаринцева С.В.		Пичугина М.А.
	Романько Е.Д.		Грибцов Е.В.
	Ерохин К.Н.		